


GEO5

**Nueva generación
de software geotécnico**



Software Geotécnico

[Descargar version demo](#)

Solución para una amplia gama
de proyectos geotécnicos

Ambiente gráfico fácil y amigable

Cada programa resuelve
un tipo de estructura

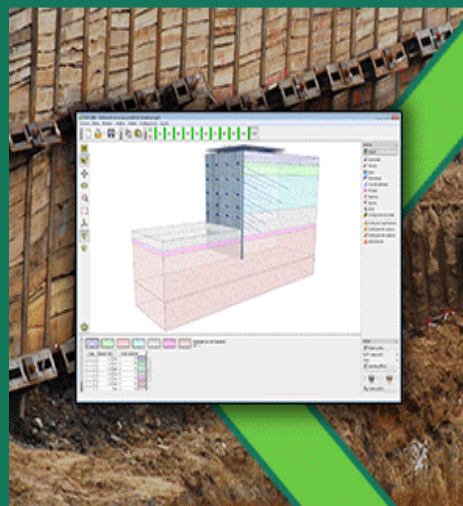
Soporta un gran variedad
de normas

Combinación de métodos
analíticos y MEF

- Análisis de estabilidad
- Diseño de excavaciones
- Muros, gaviones, cimentaciones superficiales y profundas
- Túneles y Pozos
- Análisis de asentamiento
- Estratigrafía
- Ensayos de campo

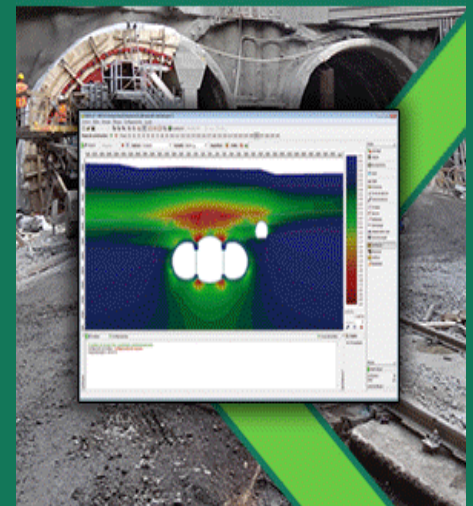
GEO5

Métodos analíticos



GEO5

Método de Elementos Finitos



GICA. Ingenieros

Av. Cuxibamba 85-18 y Tena, 110107, Loja-Ecuador

Contacto: (+593) 7 2720 415, (+593) 98 798 2093

E-mail: geo5@gica.ec

www.gica.ec